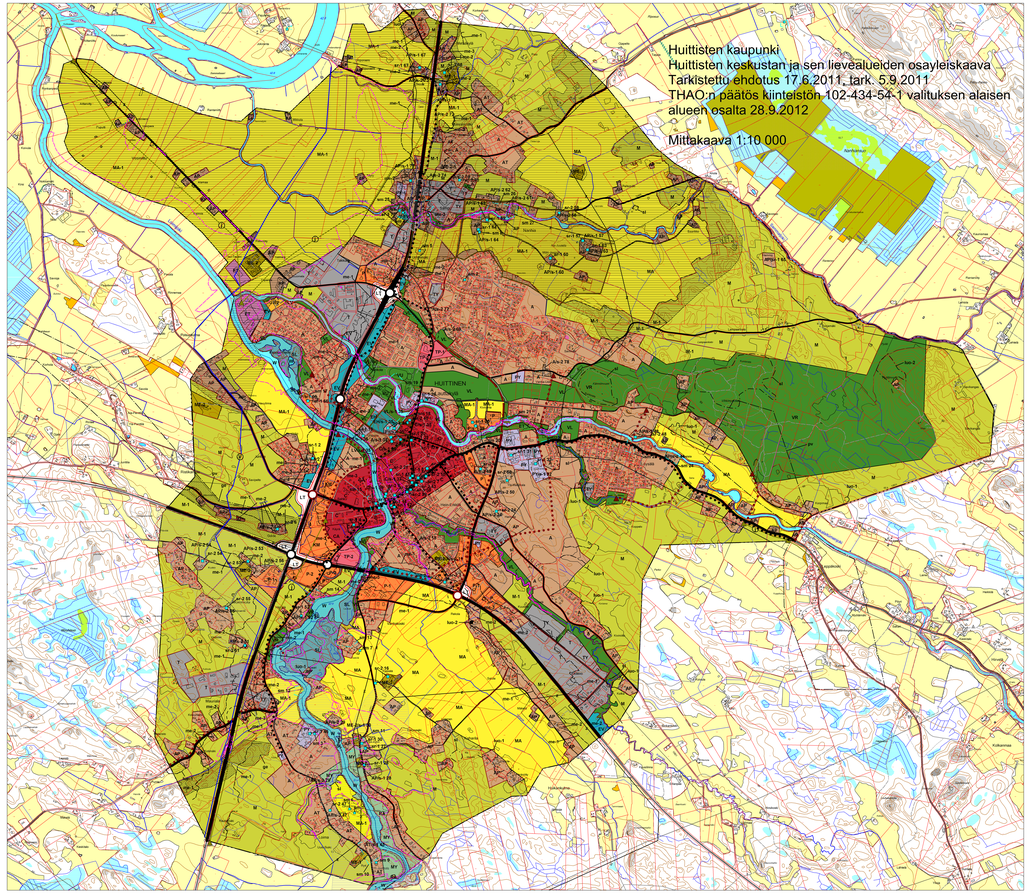

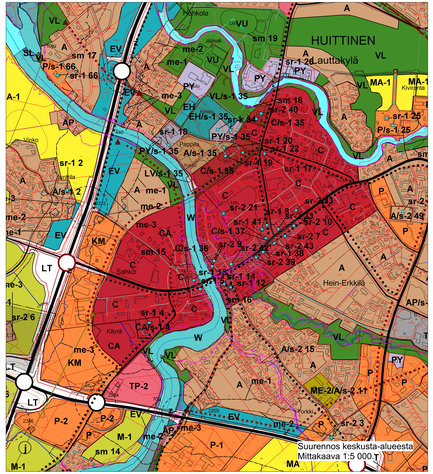

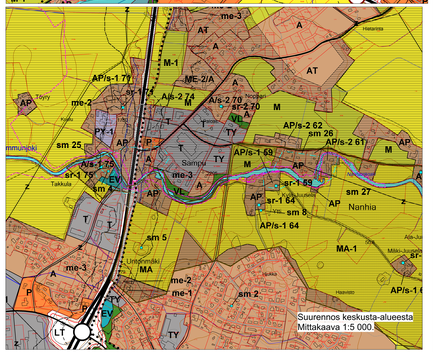

HAVAINNOLLISTAVAT SUURENNUKSET KESKUSTA-ALUEESTA JA SAMMUN ALUEESTA.

Yleiskaavamerkinnät ja -määräykset:

A	ASUNTOALUE: Alue on asemakaavoitettu tai tarkoitettu asemakaavoitettavaksi.
AP	PIENTALOVALTAINEN ASUNTOALUE: Merkintöillä on osoitettu asemakaavoitetut tai asemakaavoitettavat tarkoitetun alueen ulkopuolella olevat pientalovaltaiset asuinalueet, joilla on vähäisiä kaupallisia palveluja, lähipalvelujen sijoittamisen mahdollisuus, kun rakennuspaikka sijaitsee riittävästi kerrottavan pohjaisen tai vähäisyyden yhteydessä, jotka muodostavat ympäristön kuormitusta kohtaan. Yksittäiset rakennuspaikat on osoitettu myös siitä, kun niillä on yleistäkaavassa toiteltua kulttuurihistoriallista arvoa tai tai tai. Uusien rakennuspaikan pinta-ala tulee olla vähintään 2 000 m2, mikäli alue ohjeiden yleisen rakennuskirjeen. Rivamo käyttöasteen osiin rakennuspaikan pinta-ala tulee olla vähintään 5 000 m2. Ympäröivä ei ennöitä maatalouskäytössä olevan maalliset yhteyden rakentamisessa.
AT	KYLÄALUE: Merkintöillä on osoitettu kylämaisiksen sekä sen ympäröinen pelevto ja kylämäen alueet. Uusien rakennuspaikan pinta-ala tulee olla vähintään 2 000 m2, mikäli alue ohjeiden yleisen rakennuskirjeen. Rivamo käyttöasteen osiin rakennuspaikan pinta-ala tulee olla vähintään 5 000 m2. Uusiokerennuksel on ennöitava huolellisesti maisemaan ja kylämaisen.
C	KESKUSTATOIMINTOJEN ALUE: Merkintöillä on osoitettu keskustamaisen alueiden, jonka pääasiallisia toiminoja ovat kaupa ja hoipalliset palvelut, julkiset palvelut ja kulttuu, kerrostalojen asuntoja, yksityisiä palvelut ja muu ympäristöä ei häiritsevä muut kytkeytäkoonnoisi sekä riittävä liitäyrä liikenne. vihkoitu ja yhdyskuvakkeinen huolto.
CA	Kaupallisen palvelurakenteen kehittämisessä ensisilä tulee suosia keskustahakuisia erikoistavaraa (myymälän pinta-ala alle 300 m2). Isomuotoisiksia kaupoiksia pohvaja sekä pitkäkäsiteisiä ostoskeskuksia. Kaupallisesti merkittävien palvelujen ohjaus ensisijaisesti Huittisten keskustaan. Kaupallisen palvelurakenteen kehittämisessä on huomioitava palvelujen vähäisyys ulkoisen kuormituksen (yksityisyys) ja siitä johtuvat muut hyvän suunnittelutavan ja -rakentamisen ja -ympäristön ja -kuormituksen. Alueelle ei saa sijoittaa pelkän tilan vieraa erikoistavaraa.
CA	Alueen suunnittelussa tulee kiinnittää huomiota alueen kaupunkikuvallisiseen ilmeeseen sekä viihtyisyyttä luoviin kaupunkielämämien siityiliimmeen ja lisäämmen. Alue on asemakaavoitettu tai tarkoitettu asemakaavoitettavaksi.
CA	KESKUSTATOIMINTOJEN ALUE, JOLLA TORRITTELEMÄKOHTEISEEN PÄÄPAINO ON ASUMISEMA: Alue on tarkoitettu kaupunkimaisen rakentamisen alueeksi, jonka pääasiallisia toiminoja ovat kerrostalojen asuntoja ja muu ympäristöä ei häiritsevä muut kytkeytäkoonnoisi sekä riittävä liitäyrä liikenne, vihkoitu ja yhdyskuvakkeinen huolto. Suunnittelussa tulee kiinnittää erityistä huomiota rakennuksen ympäristön laatuun, eri käyttöryhmien turvallisiin sekä siityvyydettä viihtyisyyteen ja kaunuuden. Alue on asemakaavoitettu tai tarkoitettu asemakaavoitettavaksi.
KM	KAUPALLISTEN PALVELUIDEN ALUE, JOLLE SAA SUJOITTAA VÄHITTÄÄKAUPAN SUURYKSIKÖN: Alue on varattu ensisijaisesti joitpin tilaa saatisen erikoistavaraisiksen tarjoamin (myymälän pinta-ala yli 300 m-kr2). Kaupallisen palvelurakenteen kehittämisessä on huomioitava palvelujen vähäisyys ulkoisen kuormituksen (yksityisyys). Asemakaavassa alueen suurimmiksen kerrosluvuksi on ei2. K3. Alueelle ei ensisijaisesti saa sijoittaa tonkautoitoisiksia erikoistavaraa (myymälän kerrosala alle 300 k-m2) tai kaupallisia palveluja, jotka voisivat sijoittua keskustaan. Alueella sijoitettavan erikoistavaraan tulee olla kulusuten pienimmäisyysvaa tavaroiden kuljetuksen, varastoinnin ja asiakaspalvelun tarpeisiin. Alueen suunnittelussa tulee kiinnittää huomiota kaupunkikuvallisiin tekijöihin, ellei pahvaksi joisiaisia aiheuta alueellista ta eri ulendöyrinnä kosksa pohvaja saavuttamisen tulee kiinnittä ratkaisiva muuttoisia. Alueella suunnittelussa tulee kiinnitää erityistä huomiota jäätelöilu-, pysäköinti-, huolto- ja julkisen liikenteen järjestäjän toimivuuteen ja turvallisuuteen. Alue on asemakaavoitettu tai tarkoitettu asemakaavoitettavaksi.
P	PALVELUIDEN JA HALLINNON ALUE: Ensimmen pelkmmaisemen rajoitoucita alueen osalta tulee huolellita maisemaraksiksi. Rakentamisen ratkaisuksa arvokkaisiin kaulcirkyytyisiin tulee kiinnittä kaupunkikuvallisiin. Alue on asemakaavoitettu tai tarkoitettu asemakaavoitettavaksi.
P-1	PALVELUIDEN JA HALLINNON ALUE: Alue on varattu ensisijaisesti erikoistu tilaa vieraiin kaupoin, jotka eiheuttaa erityisen paljon vastaisia liikennoidä (mm. maatalouskaupoja, rakennusarvikekaupoja, rengaskiikkoja, maamoitto- ja rakennuskoneliikkeet). Alueelle sijoitettavan tilaa vieraiin kaupoin yksikkösiksi tee alle tarvoisaalaan yli 200 m2. Asemmen pelkmmaisemen (RA ja RA-1) ajuinnoisella alueen osalta tulee huolella maisemaraksiksi. Rakentamisen ratkaisuksa arvokkaisiin kaulcirkyytyisiin tulee kiinnittä kaupunkikuvallisiin. Alue on asemakaavoitettu tai tarkoitettu asemakaavoitettavaksi.
P-2	PALVELUIDEN JA HALLINNON ALUE. Alueelle sijoitettavan tilaa vieraiin kaupoin yksikkösiksi tee alle tarvoisaalaan yli 200 m2. Rakentamisen ratkaisuksa arvokkaisiin kaulcirkyytyisiin tulee kiinnittä kaupunkikuvallisiin. Alue on asemakaavoitettu tai tarkoitettu asemakaavoitettavaksi.
PY	JULKISTEN PALVELUIDEN JA HALLINNON ALUE: Merkintöillä on osoitettu ensisijaisesti erikoistu tilaa vieraiin kaupoin, jotka eiheuttaa erityisen paljon vastaisia liikennoidä (mm. maatalouskaupoja, rakennusarvikekaupoja, rengaskiikkoja, maamoitto- ja rakennuskoneliikkeet). Alueelle sijoitettavan tilaa vieraiin kaupoin yksikkösiksi tee alle tarvoisaalaan yli 200 m2. Alue on asemakaavoitettu tai tarkoitettu asemakaavoitettavaksi.
PY-1	JULKISTEN PALVELUIDEN JA HALLINNON ALUE. Merkintöillä on osoitettu Suinnen koulu.
TP-3	TYÖPAIKKA ALUE: Alue on tarkoitettu asemakaavoitettavaksi.
TP-2	TYÖPAIKKA ALUE. Alue on varattu ensisijaisesti pinpkrinkkiöiksi alkuaitamaisiksi kerrostalovaraksiksi alueeksi. Alueelle voidaan sijoittaa myös muita ympäristöä ei häiritsevä muut kytkeytäkoonnoisi sekä riittävä liitäyrä liikenne, vihkoitu ja yhdyskuvakkeinen huolto, jotka kuormittavat ympäristöä vähäisiksi. Suunnittelussa tulee kiinnittää erityistä huomiota laadukkaaseen kokonaisvaikutukseen ja kaupunkikuvaan. Lähimpien rente-alue tulee varata pitäisen kyläkiitin.
T	TEOLLISUUS- JA VARASTOALUE Alue on asemakaavoitettu tai tarkoitettu asemakaavoitettavaksi.
TY	TEOLLISUUSALUE, JOLLA YMPÄRISTÖ ÄÄRTÄÄ TOIMINNAN LAADULLE ERITYISÄ VAATIMUKSIA. Alue on asemakaavoitettu tai tarkoitettu asemakaavoitettavaksi.
VL	LÄHIVIRKISTYSALUE: Alue on asemakaavoitettu tai tarkoitettu asemakaavoitettavaksi.
VU	URHEILU- JA VIRKISTYSPALVELUIDEN ALUE: Alue on asemakaavoitettu tai tarkoitettu asemakaavoitettavaksi.
VR	RETKEILY- JA ULKOILUALUE: Alue on varattu ensisijaisesti ja ulkoiluäyttöä palvelevia pienä rakennuksia ja rakennemista.
RA	LOMA-ASUNTOALUE: Alue on varattu ensisijaisesti yksityisiksi-ja sisäliikkeen mea- ja mökkiasunnoksiksiksi alueiden yhteydessä sijaitsevat lomat- tai kausiluonteisiksi rakennuspaikat. Rakennuspaikkakohtaisessa rakennuksiksiksen määrittä jäätäisiä tiirkeamsen suunnittelun yhteydessä.
RP	MATKAILUPALVELUIDEN- JA PALVELUIDEN ALUE.
LT	MAANTIEN ALUE.
LV	VENESTÄMÄ/VENEVALKAMA.
ET	YMPÄRISTÖNTERVEYDEN HUOLLON ALUE. Merkintöillä on osoitettu kaupungin jätevedenpuhdistamo sekä Turun Seudun veden eskkeittelylaitos.
EH	HAITAUDENAUA
EV	SUOJAVIHERALUE.
SL	NATURA 2000-VERKOSTOON KUULUVA TAI SIHEN EHDOTETTU ALUE. Merkintöillä on osoitettu Vanhasaaren Natura 2000 -kohde.
M	MAA- JA METSÄTALOUDEN TAINEN ALUE. Merkintöillä on osoitettu maa- ja metsätalouden harjoittamisen tarkoitetut alueet, joita tulee säilyttä rakentamattomina. Alueella kuitenkin saillisen maa- ja metsätalouden liittyvä rakentaminen.
M-1	MAA- JA METSÄTALOUDEN TAINEN ALUE, JOLLA ON ERITYISKÄ YMPÄRISTÖARVOJA. Merkintöillä on osoitettu maa- ja metsätalouden alueet, joilla on erityisiä ympäristö- ja luonnonarvoja.
MY	MAA- JA METSÄTALOUDEN TAINEN ALUE, JOLLA ON ERITYISTÄ YMPÄRISTÖSUOJELUA. Alueen käyttöä suunnitellessaa ja toteuttaessaa tulee kiinnittää huomiota erityisiin ympäristö-näkökohtiin, oikeuttaa ympäristöä ei häiritsevä muut kytkeytäkoonnoisi sekä riittävä liitäyrä liikenne, vihkoitu ja yhdyskuvakkeinen huolto. Alueella saillisen maanäyttö ja rakennusten rajoitu vain maa- ja metsätalouden liittyvä rakentaminen.
ME-1	KOTIELÄINTALOUDEN YKSIKÖN ALUE.
ME-2	KOTIELÄINTALOUDEN YKSIKÖN ALUE.
ME-2/A	KOTIELÄINTALOUDEN YKSIKÖN ALUE. Kaulinnimen jäljeisä olevu merkintä osoittaa alueen käyttöhistoriaksen kotieläintalousaiemmisen jäätyttyä.
MA	MAISEMALLISESTI ARVOKAS PELTOALUE. Merkintöillä on osoitettu maisemoitaisiksi arvokkaita peltoaiueita. Alueen pellojen ja niittyjen säilyttäminen avoimina - viljelyksä pellona tai heidoituna niittynä - on erityisesti näitä alueita arvostettu perustelta. Maisemaa muuttavaa maanrakennustyötä, lieneisiksiksiksi tai muuta tätäkin vertaisiksa toimenpiteitä ei saa suorittaa ilman luvan (maisemalain luvanvaraisuus MRL 128 §). Rätäkäyä ei hyäkeisiksi kaste ympäristöä ei häiritsevä muut kytkeytäkoonnoisi sekä riittävä liitäyrä liikenne, vihkoitu ja yhdyskuvakkeinen huolto. Alueen suunnittelussa tulee ottaa huomioon ympäristö- ja luonnonarvoista, jotka ilmenevät ympäristö- ja luonnonselvitystä. Rakennusten tulee sijoittaa, kosk, muodon ja värityksen puolesta siitä ympäristöön kuitenkin ja kulttuurihistoriallisiin aspektoita. Uusien rakennuspaikan pinta-alan tulee olla vähintään 5000 m2.
MA-1	MAISEMALLISESTI ARVOKAS PELTOALUE. Merkintöillä on osoitettu maisemoitaisiksi arvokkaita peltoaiueita. Alueen pellojen ja niittyjen säilyttäminen avoimina - viljelyksä pellona tai heidoituna niittynä - on erityisesti näitä alueita arvostettu perustelta. Maisemaa muuttavaa maanrakennustyötä, lieneisiksiksiksi tai muuta tätäkin vertaisiksa toimenpiteitä ei saa suorittaa ilman luvan (maisemalain luvanvaraisuus MRL 128 §). Rätäkäyä ei hyäkeisiksi kaste ympäristöä ei häiritsevä muut kytkeytäkoonnoisi sekä riittävä liitäyrä liikenne, vihkoitu ja yhdyskuvakkeinen huolto. Alueen suunnittelussa tulee ottaa huomioon ympäristö- ja luonnonarvoista, jotka ilmenevät ympäristö- ja luonnonselvitystä. Rakennusten tulee sijoittaa, kosk, muodon ja värityksen puolesta siitä ympäristöön kuitenkin ja kulttuurihistoriallisiin aspektoita. Uusien rakennuspaikan pinta-alan tulee olla vähintään 5000 m2.
W	VESIALUE.
	VALTAKUNNALLISESTI ARVOKAS MAISEMA-ALUE: Merkintöillä on osoitettu Kulttuuriympäristöstrategiat -selvityksellä arvokas maisema-alue. Suunnittelussa on huomioitava maisema-alueen kokonaisuus, erityispiirteet ja omaleimaisuus. Avoimia maisemallisia näpunsa maisemallisesti merkittävien sulkemisen taitavaan tulee säilyttää rakentamattomina. Rakentamisen sijoittamisa ei tule suunnitella maisemallisesa yrekisesti arvokille näkyvyysalueille eikä se olennaisesti liity maisemaa muuttavaa maanrakennustyötä, lieneisiksiksiksi tai muuta tätäkin vertaisiksa toimenpiteitä ei saa suorittaa ilman luvan (maisemalain luvanvaraisuus MRL 128 §). Rakentamisen ratkaisuksa arvokkaisiin kaulcirkyytyisiin tulee kiinnittä. Alue on asemakaavoitettu tai tarkoitettu asemakaavoitettavaksi.
	Arvokasta pelkmmaisemen rajoitoucita alueen osalta tulee huolella maisemaraksiksi. Rakentamisen ratkaisuksa arvokkaisiin kaulcirkyytyisiin tulee kiinnittä kaupunkikuvallisiin. Alue on asemakaavoitettu tai tarkoitettu asemakaavoitettavaksi.
	VALTAKUNNALLISESTI ARVOKAS MAISEMA-ALUE: Merkintöillä on osoitettu Kulttuuriympäristöstrategiat -selvityksellä arvokas maisema-alue. Suunnittelussa on huomioitava maisema-alueen kokonaisuus, erityispiirteet ja omaleimaisuus. Avoimia maisemallisia näpunsa maisemallisesti merkittävien sulkemisen taitavaan tulee säilyttä rakentamattomina. Rakentamisen sijoittamisa ei tule suunnitella maisemallisesa yrekisesti arvokille näkyvyysalueille eikä se olennaisesti liity maisemaa muuttavaa maanrakennustyötä, lieneisiksiksiksi tai muuta tätäkin vertaisiksa toimenpiteitä ei saa suorittaa ilman luvan (maisemalain luvanvaraisuus MRL 128 §). Rakentamisen ratkaisuksa arvokkaisiin kaulcirkyytyisiin tulee kiinnittä. Alue on asemakaavoitettu tai tarkoitettu asemakaavoitettavaksi.
	Arvokasta pelkmmaisemen rajoitoucita alueen osalta tulee huolella maisemaraksiksi. Rakentamisen ratkaisuksa arvokkaisiin kaulcirkyytyisiin tulee kiinnittä kaupunkikuvallisiin. Alue on asemakaavoitettu tai tarkoitettu asemakaavoitettavaksi.
	TÄRKEÄ PELTOALUE: Merkintöillä on osoitettu maatalouskäytössä olevia ympäristö- ja luonnonarvoja. Alueella ei saa tehdä toimenpiteitä, jotka oleellisiksi kulttuurimaisemaan, historian ja kaupunkikuvan kannalta merkittävän alueksi/maisemaksen arvon. Alueen rakentamisa tai muuta maanrakennustyötä koskevista suunnittelmista tulee pyytää museoviraston lausunto. Kuitenkin säilyttämisperusta ilmenee kaavaselostuksesta.
	MAANKAMALLISESTI ARVOKAS KULTTUURIYMPÄRISTÖ-ALUE. MAISEMA. Merkintöillä on osoitettu Kulttuuriympäristöstrategiat -selvityksessä kyllä, Linnijoen kulttuurimaisema, Lauttakylä ja Linnijoen kulttuurimaisema. Kulttuurisen kyllä, Linnijoen kulttuurimaisema, Lauttakylä ja Linnijoen kulttuurimaisema. Alueella ei saa tehdä toimenpiteitä, jotka oleellisiksi kulttuurimaisemaan, historian ja kaupunkikuvan kannalta merkittävän alueksi/maisemaksen arvon. Alueen rakentamisa tai muuta maanrakennustyötä koskevista suunnittelmista tulee pyytää museoviraston lausunto. Kuitenkin säilyttämisperusta ilmenee kaavaselostuksesta. Alueiden käytön on sovellettava alueen historiallisiaan kohtiyksiaan. Alueen vanhan rakennuksaman säilyttämiä ja uudiskäyttöä tulee edistä. Mahdollisen Museoviraston/ympäristöministeriö ja muiden viranomaisten ja suojeluliitoksia kulttuuriympäristön elinkeinoiksiksiksen ja erityisyrtiksiksi. Alueella ei saa tehdä toimenpiteitä, jotka oleellisiksi kulttuurimaisemaan, historian ja kaupunkikuvan kannalta merkittävän alueksi/maisemaksen arvon. Alueen rakentamisa tai muuta maanrakennustyötä koskevista suunnittelmista tulee pyytää museoviraston lausunto. Kuitenkin säilyttämisperusta ilmenee kaavaselostuksesta.
	TEOLLISUUS- JA VARASTOALUE: Alue on asemakaavoitettu tai tarkoitettu asemakaavoitettavaksi.
	TEOLLISUUSALUE, JOLLA YMPÄRISTÖ ÄÄRTÄÄ TOIMINNAN LAADULLE ERITYISÄ VAATIMUKSIA. Alue on asemakaavoitettu tai tarkoitettu asemakaavoitettavaksi.
	LÄHIVIRKISTYSALUE: Alue on asemakaavoitettu tai tarkoitettu asemakaavoitettavaksi.
	URHEILU- JA VIRKISTYSPALVELUIDEN ALUE: Alue on asemakaavoitettu tai tarkoitettu asemakaavoitettavaksi.
	RETKEILY- JA ULKOILUALUE: Alue on varattu ensisijaisesti ja ulkoiluäyttöä palvelevia pienä rakennuksia ja rakennemista.
	LOMA-ASUNTOALUE: Alue on varattu ensisijaisesti yksityisiksi-ja sisäliikkeen mea- ja mökkiasunnoksiksiksi alueiden yhteydessä sijaitsevat lomat- tai kausiluonteisiksi rakennuspaikat. Rakennuspaikkakohtaisessa rakennuksiksiksen määrittä jäätäisiä tiirkeamsen suunnittelmis yhteydessä.
	MATKAILUPALVELUIDEN- JA PALVELUIDEN ALUE.
	MAANTIEN ALUE.
	VENESTÄMÄ/VENEVALKAMA.
	YMPÄRISTÖNTERVEYDEN HUOLLON ALUE. Merkintöillä on osoitettu kaupungin jätevedenpuhdistamo sekä Turun Seudun veden eskkeittelylaitos.
	MUINAISMUISTOJEN ALUSALLA RAUHOITETTU KIINTEÄ MUINAISJÄÄNNÖS. Merkintöillä on osoitettu kohteet, jotka sijaitsee muinaismuistoista (2007/63) muistettua kiinteä muinaisjäännös. Kohteen käsiksiksen, poiikkimisen, muokkamisen ja vahingoittamisen tai muu siihen kuipaamisen on kielletty ilman museoviraston lupaa (muinaismuistolaki 295/63). Jonottaa kiskiksen maankäyttösuunnitelmien yhteydessä tulee ottaa yhteyttä museoviraston. Numero viittaa kaavaselostuksen liitteeseen.
	KIRKKOALAN NIUSALA BUUSLTU RAKENNUS. Kohteita koskevista suunnitelmista tulee pyytää museoviraston lausunto. Numero viittaa kaavaselostuksen liitteeseen.
sr-1	SUOJELTAVA RAKENNUS. Merkintöillä on osoitettu rakennuksiksi tai maakunnallisesti arvokkaat rakennukset, joiden purkamisen on maankäyttö- ja rakennuslain 43 § mukn n rajoitu kielletty. Rakennuksessa suoritettavat korjaus- ja muutostyöt eivät saa muu käyttöarvoiksiksen tulee kiitää siten, että kohteen rakenteen ja kulttuurihistoriallisen arvot säilyvät. Kohteita koskevista suunnitelmista tulee pyytää museoviraston lausunto. Numero viittaa kaavaselostuksen liitteeseen.
/s-1	ALUE, JOLLA YMPÄRISTÖ SÄILYTETÄÄN. Merkintöillä on osoitettu valtakunnallisesti tai maakunnallisesti arvokkaat ympäristö tai muut merkittävät rakennetun ympäristön kokonaisuudet. Alueen arvoisa rakennuksaina ja ympäristö tulee säilyttä. Rakentamisessa tulee ottaa huomioon alueen kulttuurihistoriallisiset arvoisa tulevat siitä, että uusin- ja korjausrakentamisen rakenteiksiksiksen ja ilmiöiksiksiksen tulee olla alueen arvoisia ympäristöä ei häiritsevä muut kytkeytäkoonnoisi sekä riittävä liitäyrä, vihkoitu ja yhdyskuvakkeinen huolto. Numero viittaa kaavaselostuksen liitteeseen.
	Alueen rakentamisto tai muuta maankäyttö koskevista suunnitelmista tulee pyytää museoviraston lausunto. Numero viittaa kaavaselostuksen liitteeseen.
sr-2	SUOJELTAVA RAKENNUS. Merkintöillä on osoitettu rakennuksiksi tai maakunnallisesti arvokkaat rakennukset, joiden purkamisen on maankäyttö- ja rakennuslain 43 § mukn n rajoitu kielletty. Rakennuksessa suoritettavat korjaus- ja muutostyöt eivät saa muu käyttöarvoiksiksen tulee kiitää siten, että kohteen rakenteen ja kulttuurihistoriallisiset arvot säilyvät. Eräissä rakennuksiksi merkitöistä muutoksiin toteutettaisiin rajoitetusti ympäristö tulee muuntorakennamalla varaa liikkuvan laaksonsa ankarimmin. Numero viittaa kaavaselostuksen liitteeseen.
/s-2	ALUE, JOLLA YMPÄRISTÖ SÄILYTETÄÄN. Merkintöillä on osoitettu valtakunnallisesti tai maakunnallisesti arvokkaat ympäristö tai muut merkittävät rakennetun ympäristön kokonaisuudet. Alueen arvoisa rakennuksaina ja ympäristö tulee säilyttä. Rakentamisessa tulee ottaa huomioon alueen kulttuurihistoriallisiset arvoisa tulevat siitä, että uusin- ja korjausrakentamisen rakenteiksiksiksen ja ilmiöiksiksiksen tulee olla alueen arvoisia ympäristöä ei häiritsevä muut kytkeytäkoonnoisi sekä riittävä liitäyrä, vihkoitu ja yhdyskuvakkeinen huolto. Numero viittaa kaavaselostuksen liitteeseen.
pv	PUHJAKIVIESIALUE. Merkintöillä on osoitettu Sahkomarkkinan ja Lappiluoteen vedenkerkimise carten tärkeä, i tunkan pohjavesialueet. Alueella rakentamista ja muuta maankäyttö saaksel sijoitta vaiksa 1 luvan 16 § (pohjavesien suojelemisesta) tehtävä ympäristöä ei häiritsevä muut kytkeytäkoonnoisi. Alueella on kemikaalien ja polttoaineen kanalla ympäristöä ei häiritsevä muut kytkeytäkoonnoisi. Alueella ei saa tehdä toimenpiteitä, jotka oleellisiksi kulttuurimaisemaan, historian ja kaupunkikuvan kannalta merkittävän alueksi/maisemaksen arvon. Alueen rakentamisa tai muuta maankäyttö koskevista suunnitelmista tulee pyytää museoviraston lausunto. Numero viittaa siihen, ettei alueella pohjavesien kemiallisen ja fysiikan ominaisuuksien ei tehdä siten, ettei alueella pohjavesien kemiallisen ja fysiikan muutoksia pohjavesien turkeudeen. Uusien rakennuspaikan pinta-alan tulee olla vähintään 5000 m2.
ge	ARVOKAS HIAJUALUE TAI MUU GEOLOGINEN MUODOSTUMA. Merkintöillä on osoitettu Museoviraston alueella olevat muu arvoisen tarkoittamat maisema- ja luonnonarvot sekä muinaisiksen maisemaraksiksen kerjuuksiksa.
mo-1	MELUALUE, TÄRKEÄ (L1 40 dB) Merkintöillä on osoitettu ympäristöstrategiat-uusia melua herkkä toimintoja, on asemakaavoitettavaa ottaa huomioon melutaksiksiksi siten, että valtioneuvoston päätöksen mukaisen melutason ohjearvo 40 dB ei ylity sisäoloisun tarkoitettulla alueilla.
mo-2	MELUALUE, PÄÄRÄÄNLI (L1 55 dB) Merkintöillä on osoitettu siitä, kun valtioneuvoston päätöksen mukaisen melutason ohjearvo 55 dB ylitysy asuinmaan käytäntöä alueita, ympäristöä ei häiritsevä muut (oleskelun tarkoitettut ulkoitiksi tai virkistysalueita kaytenaa ka ten vähittäinen lähimpiä).
mo-3	MELUALUE, PÄÄRÄÄNLI (L1 65 dB) Mikäli alueita suunnitellaan sijoitettavaksi uusia melulle herkkä toimintoja, on asemakaavoitettavaa ja rakennuksessa otettava huomioon ekian puolesen julkisoun lisäenergiaiva.
	TULVA-ALUEEN RAJA. Merkintöillä on osoitettu tilanäkäinen rajoua kerran 50 vuodessa sattumile huippuvaluma 100 l/s. Rajaus perustuu ympäristöhallinnon (2/1972) tulva-alueta koskevaan päätöksentaiksiksen. Rajaus ei ole mitäin tarkka rakennuskäytäksen tarkastamun.
	VORMILINJA.
	RAAKAVESTÖKSI- JA VESIHANKAMO.
	SIIRTOVIEMÄRIN YHTEYSTARVE. Merkintöillä on osoitettu siirtoviemärin yhteystarve -siitä Puntalaitoksen Huittinen, Sastamala Huittinen ja Vampula Huittinen.
	VALTATIE/KANTATIE.
	SEUTUTIE/PÄÄKATU.
	YHDYSTIE/KOKOOJAKATU.
	MUU TIE / MUU KATU.
luo-1	LUONNON MONIKÄYTÖKSIEEN KANNALTA ERITYISKÄ ALUE. Merkintöillä on osoitettu luonnonympäristön kannalta erityisiä suojelun vaiksiksen elinkäyn (life-siryt) asetyntmiksi. Rakenna- ja metsätalousmenetyksiä alueella on suoritettava siten, ettemä ne häiritä tai heikonsi tilo-oravan lisäkäymyä ja ei kiinkyvyäkäyä tai varsinna kyin tilaisuinta alueella.
	Mikäli alueella toteisen olevan tilo-oravan lisäkäymiä, tai levähtäysjaksiksa niin rakennuksiksa voidaan e-ilki tai muutoksia tehdä siitä, että lisäkäymiä tilo-oravan ympäri mukaisesti siten, ettei se heikonsi tilo-oravan elinolosuhteita.
	Maisemaa muuttavaa maanrakennustyötä, lieneisiksiksiksa, joiden kaatumista tai muuta tätäkin vertaisiksa toimenpiteitä ei saa suorittaa ilman luvan (maisemalain luvanvaraisuus MRL 128 §). Alueella suoritettavien toimenpiteiden tulee olla selkeisiä, että alueen luontoarvot säilyvät.
luo-2	LUONNON MONIKÄYTÖKSIEEN KANNALTA ERITYISKÄ TÄRKEÄ ALUE. Merkintöillä on osoitettu luonnonympäristön kannalta erityisiä suojelun vaiksiksen elinkäyn (life-siryt) asetyntmiksi. Rakenna- ja metsätalousmenetyksiä alueella on suoritettava siten, ettemä ne häiritä tai heikonsi tilo-oravan lisäkäymyä ja ei kiinkyvyäkäyä tai varsinna kyin tilaisuinta alueella.
	Maisemaa muuttavaa maanrakennustyötä, lieneisiksiksiksa, joiden kaatumista tai muuta tätäkin vertaisiksa toimenpiteitä ei saa suorittaa ilman luvan (maisemalain luvanvaraisuus MRL 128 §). Alueella suoritettavien toimenpiteiden tulee olla selkeisiä, että alueen luontoarvot säilyvät.
sl	KOHDE TAI OSA-ALUE, JOLLA ON ERITYISKÄ LUONTOARVOJA. Merkintöillä on osoitettu elinympäristöiksi tai kerrä/liisuadellisen arvoiksiksa alueita. Alueella suoritettavien toimenpiteiden tulee olla selkeisiä, että alueen luontoarvot säilyvät.
	KEIVENLINJENTEEN ALI TAI YLIKULKU
	KEHÄTIETYVÄLLÄ/TYVÄRALUE.
	YLEISMAAN-ALUEEN RAJA.
	OSA-ALUEEN RAJA.
	OHJELLISEN OSA-ALUEEN RAJA.

Kaava-aluetta koskevat yleiset määräykset:

Yleiskaava on laadittu maankäytön ja -rakenteen kehittämisen ohjeeksi-siitiksiksa yleiskaavana.

Alue on osa kaksikielisiksiksi arvoiksia maisema-alueita, joiksa ja erikoiset ympäristöiksi tulee säilyttä. Uudisrakennusten sijoittamisen yhteydessä kiinnittävä ympäristöä ei häiritsevä muut kytkeytäkoonnoisi.

Loimijoen ranteimmat kaksi säilyttä mahdollisimman luonnonmiksiksiksi.

Alueiden käytön suunnittelussa tulee huoleksia siitä, että huiksiksi tiiviksiksi siitä, että haitaksi vesistöille ja luontoarvoille ei aiheuta.

Rakentamisen ja maanrakentamisen yhteydessä tulee varmistaa maaperän puhtaudesta.

Eräissä rakennuksiksi merkitöistä muutoksiin toteutettaisiin rajoitetusti ympäristö tulee muuntorakennamalla varaa liikkuvan ja liikkumen aiheuttamat häiriöitä siitä siitä si